







# Legenda



## archeologisch waardevolle gebieden

-  beschermd monumenten
-  terrein van archeologische waarde

## archeologische onderzoeksgebieden

-  hoge archeologische verwachting
-  middelhoge archeologische verwachting
-  lage archeologische verwachting
-  verstoord door ontgrondingen of opgravingen

## begrenzings

-  begrenzing historische kernen
-  grens gemeente Breda

## Toelichting

<b>Archeologisch waardevolle gebieden</b>	
Archeologische monumenten	Hiervoor gelden de bepalingen in de Monumentenwet 1988 (voor rijksmonumenten) of de Monumentenverordening van de Gemeente Breda (voor gemeentelijke monumenten).
Gebieden met behoudenswaardige archeologische waarden.	Bodemingrepen zijn in principe niet toegestaan; indien een ingreep dieper gaat dan 0,30 m-mv is een aanlegvergunning verplicht. Het college van B&W stelt de bepalingen in de aanlegvergunning vast. Het principe 'de verstoorder betaalt' is van toepassing
<b>Archeologische onderzoeksgebieden</b>	
Terreinen met een hoge archeologische verwachting	Bodemingrepen zijn in principe niet toegestaan; indien een ingreep dieper gaat dan 0,30 m-mv is en een planoppervlak behelzen van 100 m2 of meer is een aanlegvergunning verplicht. Het college van B&W stelt de bepalingen in de aanlegvergunning vast. Het principe 'de verstoorder betaalt' is van toepassing
Terreinen met een middelhoge archeologische verwachting	Bodemingrepen die dieper gaan dan 0,30 m-mv en een planoppervlak behelzen van 100 m2 of meer zijn in principe niet toegestaan, tenzij door het bevoegd gezag van de gemeente Breda een gunstig selectiebesluit is afgegeven. In alle overige gevallen is een aanlegvergunning verplicht. Het college van B&W stelt de bepalingen in de aanlegvergunning vast. Het principe 'de verstoorder betaalt' is van toepassing.
Terreinen met een lage archeologische verwachting.	Bodemingrepen zijn in principe toegestaan. Archeologisch vooronderzoek is uitsluitend noodzakelijk bij MER-plichtige projecten en grootschalige inrichtingsplannen die een oppervlak van 5 ha of meer omvatten
<b>Verstoorde terreinen</b>	
Ontgronde, verstoorde en archeologisch onderzochte terreinen	Hier gelden geen archeologische beperkingen